

N=-35300

E=16900

1 Particella: 177

Comune: NORCIA
Foglio: 123

Scala originale: 1:2000
Dimensione cornice: 534.000 x 378.000 metri

22-Mag-2020 14:3:13
Prot. n. T152173/2020

Comune di Norcia Prot 0003039 del 09-02-2022 arrivo



ORTOFOTO DELL’AREA DI INTERVENTO

Comune di Norcia Prot 0003039 del 09-02-2022 arrivo

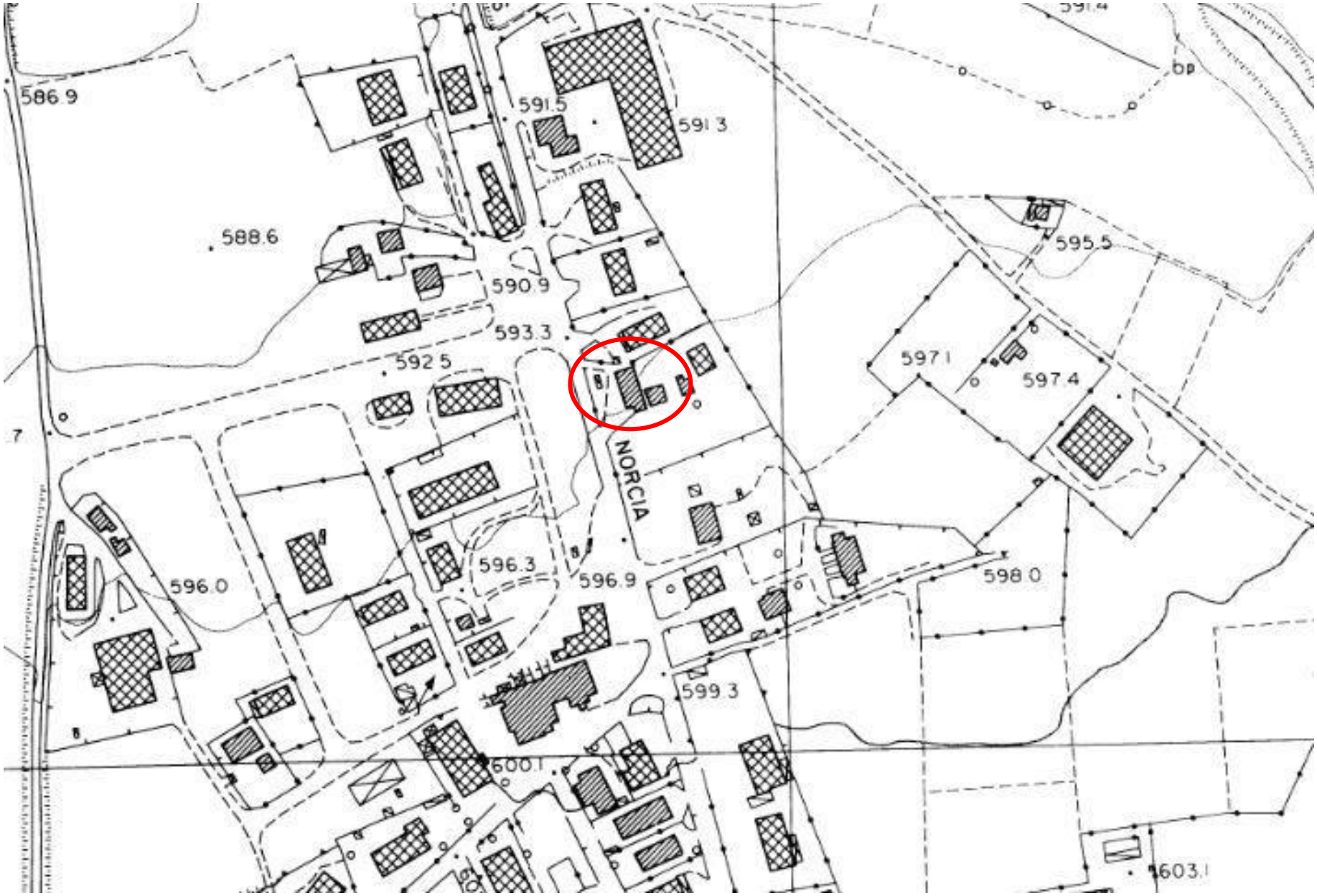

CTR DELL'AREA DI INTERVENTO

Comune di Norcia Prot 0003039 del 09-02-2022 arrivo

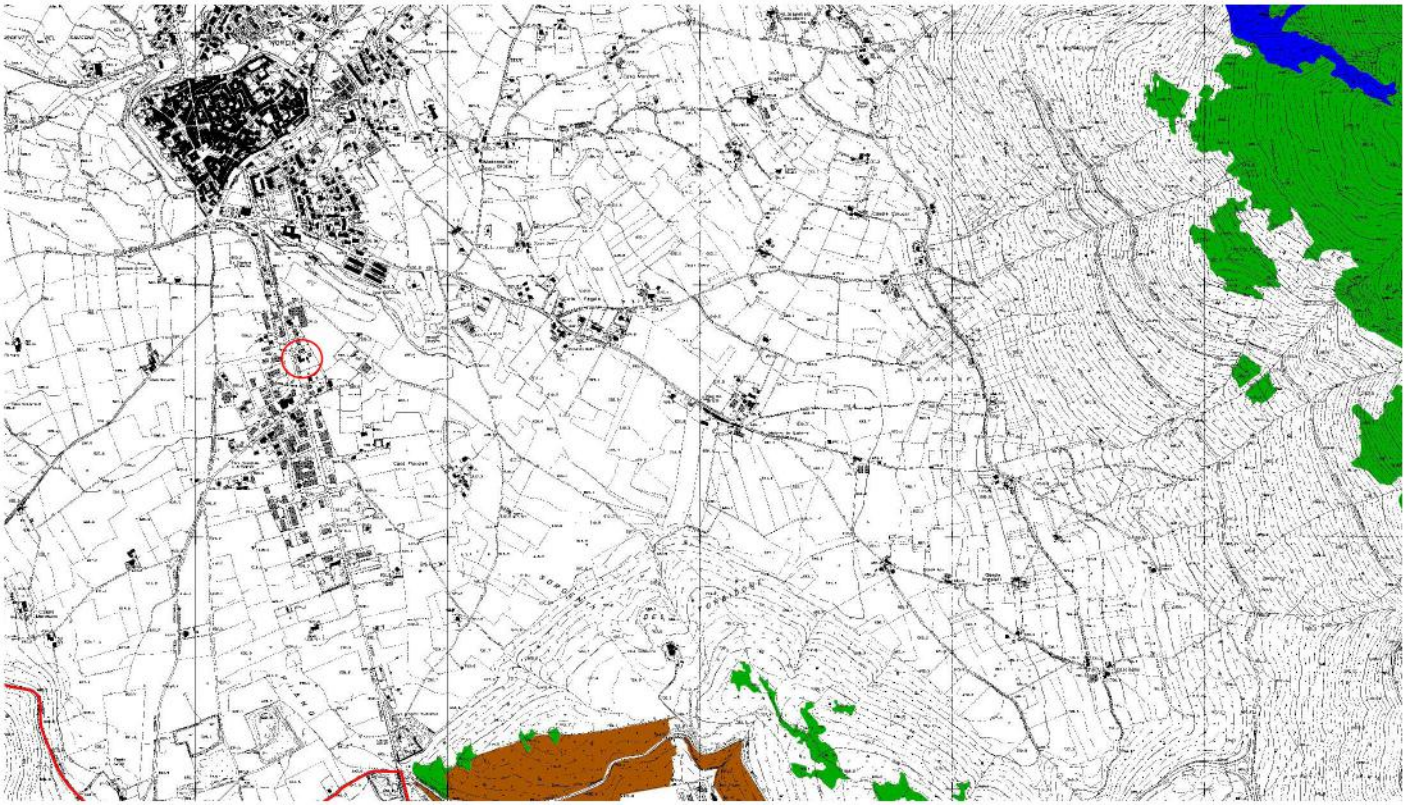

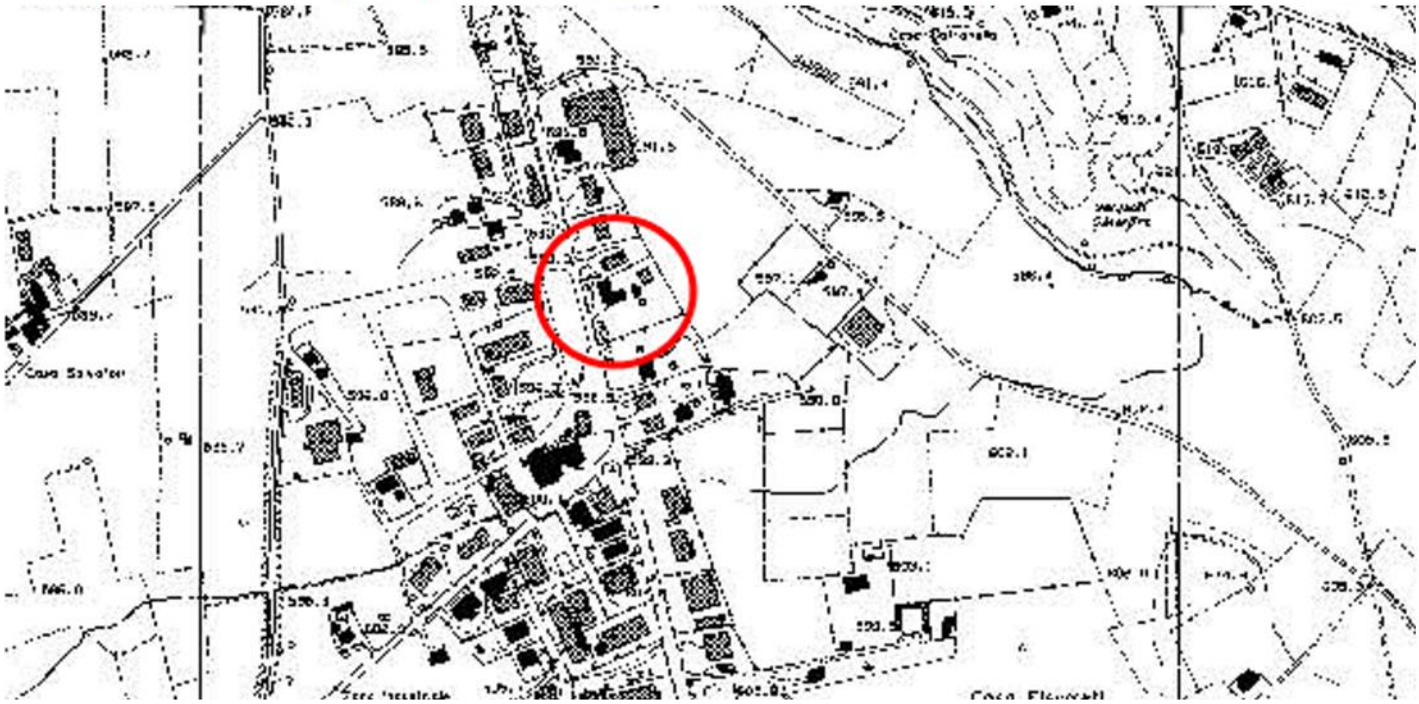

Comune di Norcia Prot 0003039 del 09-02-2022 arrivo

NATURA 2000

Regione Umbria

COMUNITÀ MONTANA VALNERINA

Legenda

Perimetro SIC/ZPS

Habitat

- 3260
- 5130
- 6170-8130-4060
- 6210
- 6210-8130-4060-6170
- 8210
- 91AA
- 9210

Habitat puntiformi non riportati in cartografia:
6430 - 8130 - 8310 - 92A0 - 9340

Comunità Montana Valnerina

Piani di Gestione
Siti Natura 2000

Sito di Importanza Comunitaria
Zona di Protezione Speciale
IT5210071
Monti Sibillini (versante umbro)

REGIONE UMBRIA
DIREZIONE REGIONALE GOVERNO DEL TERRITORIO, AMBIENTE, PROTEZIONE CIVILE
SIAT - Sistema Informativo regionale Ambientale e Territoriale

WebGIS UmbriaGeo Regione Umbria

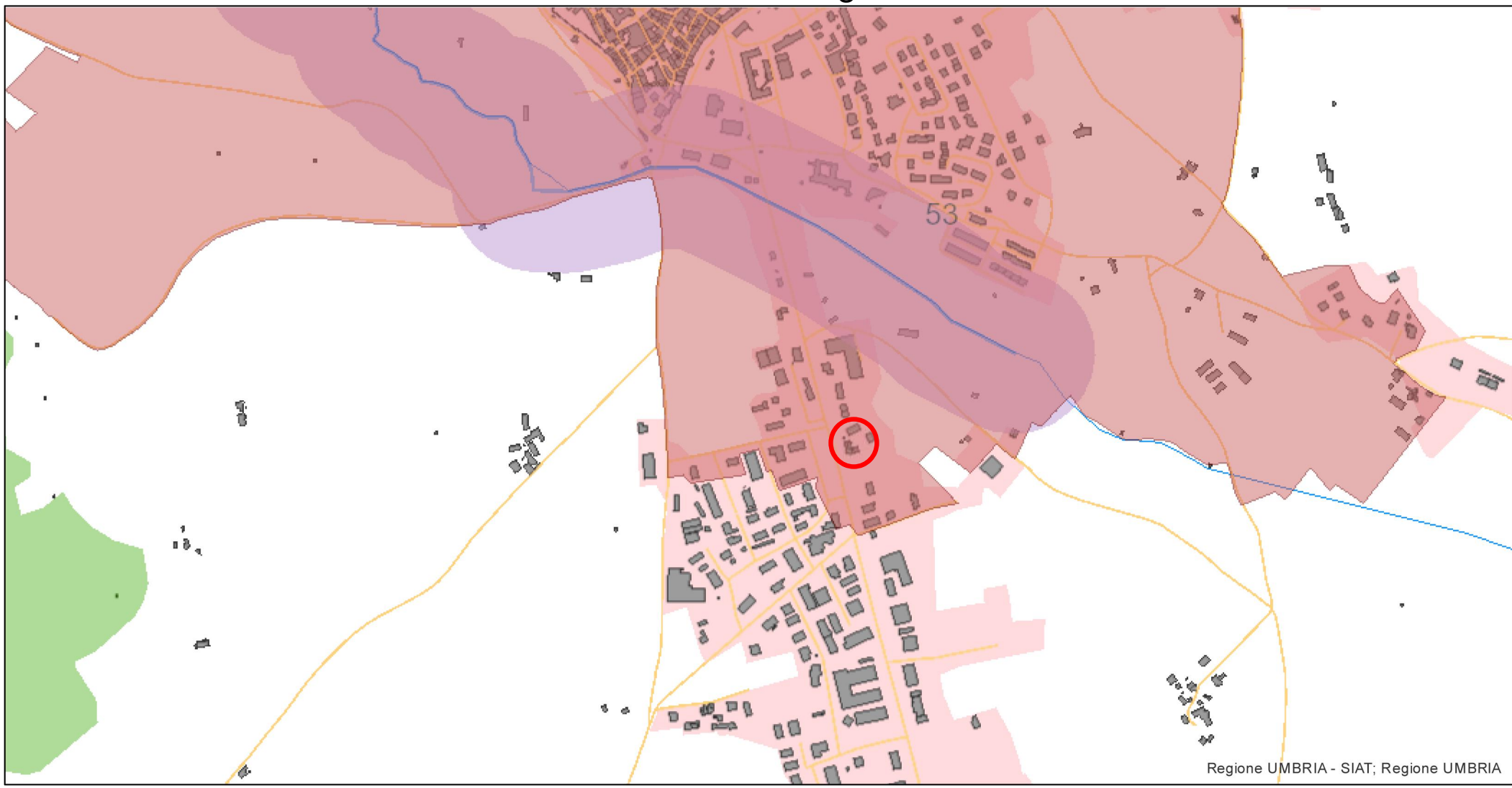

Comune di Norcia Prot 0003039 del 09-02-2022 arrivo

1/2/2022, 16:25:18

- Beni Paesaggistici
- Laghi
- Fasce di rispetto dei laghi
- Sponde dei Fiumi

1:10.000
0 0,075 0,15 0,3 mi
0 0,125 0,25 0,5 km

REGIONE UMBRIA
DIREZIONE REGIONALE GOVERNO DEL TERRITORIO, AMBIENTE, PROTEZIONE CIVILE
SIAT - Sistema Informativo regionale Ambientale e Territoriale

WebGIS UmbriaGeo Regione Umbria

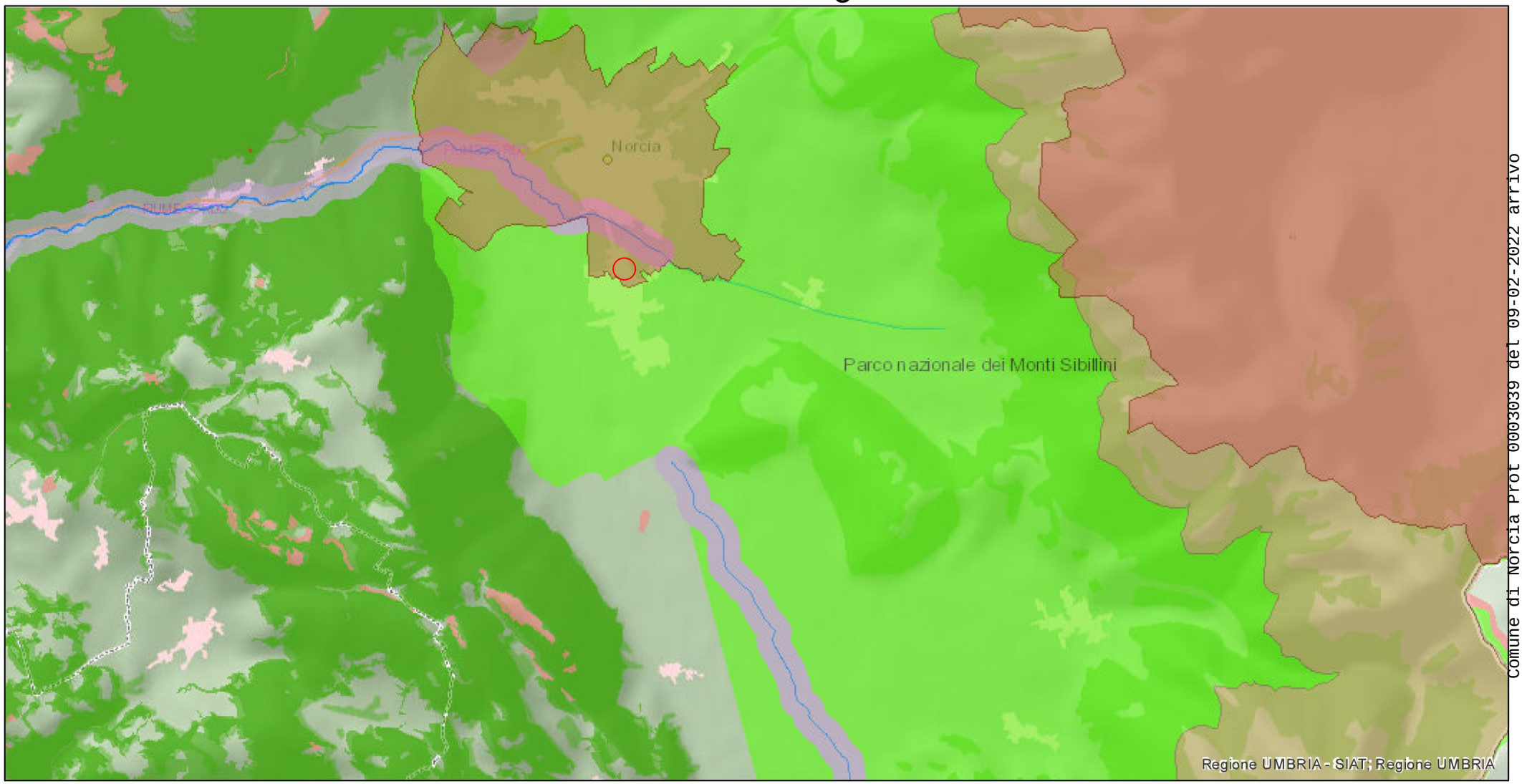

Comune di Norcia Prot 0003039 del 09-02-2022 arrivo

1/2/2022, 16:24:23

- Beni Paesaggistici
- Laghi
- Fasce di rispetto dei laghi
- Sponde dei Fiumi
- Fiumi
- Torrenti e corsi d'acqua

1:50.000
0 0,425 0,85 1,7 mi
0 0,5 1 2 km